








# 矿山地质环境保护与土地复垦方案评审表

编号:

方案名称	庆安县山湾富鑫采石厂 矿山地质环境保护与土地复垦方案
项目单位	庆安县山湾富鑫采石厂
编制单位	黑龙江国绘科技有限公司
专家评审结论	<p>受庆安县自然资源局委托, 评审专家组有关专家对《庆安县山湾富鑫采石厂矿山地质环境保护与土地复垦方案》(以下简称《方案》)进行了评审。专家审阅了报告和图件, 提出修改意见, 编制单位修改完善后经专家复核, 形成如下评审意见:</p> <p>本《方案》达到《矿山地质环境保护与土地复垦方案编制指南》及相关技术标准的要求, 编制格式基本符合要求, 内容较为齐全, 基本反映了矿区地质环境与土地复垦有关情况。矿山基本情况清晰、土地利用现状明确; 确定的调查范围、土地复垦责任范围完整并符合要求; 矿山地质环境影响与土地损毁评估较合理; 可行性分析较准确, 确定的治理、复垦方向较合理; 工程部署及治理措施基本可行; 进度安排较合理。</p> <p>1、庆安县山湾富鑫采石厂位于庆安县平安镇, 开采矿种为建筑用辉绿岩, 生产规模 12 万立方米/年, 矿区面积 0.0393km<sup>2</sup>。矿山设计可采资源量为 47.46 万立方米, 剩余服务年限为 3 年, 方案服务年限 6.76 年(2022 年 7 月-2029 年 2 月)。</p> <p>2、矿山地质环境影响评估区重要程度属于重要区, 矿山地质环境条件复杂程度简单, 矿山生产建设规模为大型, 确定本次矿山地质环境评估的级别为一级。</p> <p>3、部署坡面清理、防护围栏、警示牌、土壤重构(含土壤培肥)、植被重建、监测预警等工程措施。</p> <p>4、复垦区面积与复垦责任区面积一致, 为 7.545hm<sup>2</sup>, 复垦土地面积为 5.9684hm<sup>2</sup>, 恢复主要方向为林地, 复垦率为 79.10%。</p> <p>5、矿山地质环境保护与土地复垦估算静态总投资为 64.09 万元, 其中矿山地质环境保护估算投资为 17.98 万元, 矿山土地复垦估算投资为 46.11 万元, 复垦亩投资为 5663 元/亩。</p> <p>《方案》评审结论: 评审专家组同意原则通过评审。</p> <p>评审组组长签名: </p> <p>日期: 2022 年 5 月 19 日</p>

	姓名	单位	专业	职称	签名
专家名单	郭守权	省生态地质 调查研究院	水工环	高级 工程师	
	董晓斌	省生态地质 调查研究院	探矿 工程	正高级 工程师	
	吕新宝	绥化市水利 水电勘测设计 研究院	水利 工程	高级 工程师	
	丁昌明	省龙矿建设 工程有限公司	土地 工程	高级 工程师	
	谢延秋	省水利水电勘 测设计研究院	工程 造价	研究员 级高工	
自然资源行政 主管部门 审查意见	<p style="text-align: center;">自然资源行政主管部门（公章）</p> <p style="text-align: center;">2022年6月10日</p> 				
备注					